Tour du Néouvielle – Jour 1

Dénivelée : +1000m -500m
Durée : 6h
Départ : Parking d'Artigusse (1600m)
Arrivée : Lac Blanc (2100m)

Accès : depuis Saint-Lary-Soulan, prendre la direction d'Aragnouet, puis au niveau de Fabian prendre la D929 vers la Réserver Naturelle du Néouvielle. Laisser la voiture à l'embranchement au niveau du parking d'Artigusse.

(01) 00h00 : Départ du parking, prendre le sentier qui monte vers le Lac de l'Oule.

(02) 00h30 : Arrivée au barrage du Lac de l'Oule. Contourner le lac par l'ouest.

(03) 00h45 : Quitter les rives du lac pour emprunter le GR10 qui monte raide vers le Col d'Estoudou.

(04) 02h00 : Arrivée au Col d'Estoudou (2252m). Continuer sur le GR10 à flanc de montagne en direction du Lac d'Aumar.

(05) 03h00 : Arrivée au Lac d'Aumar, puis au Lac d'Aubert. Continuer sur le GR10 qui passe entre les deux lacs.

(06) 03h30 : Une fois le Lac d'Aumar dépassé, laisser le GR10 qui monte vers le Col de Madamète. Prendre le sentier marqué par des cairns qui monte doucement en direction de la Hourquette d'Aubert.

(07) 04h30 : Arrivée à la Hourquette d'Aubert (2498m). Le sentier descend raide de l'autre côté en direction de petits lacs.

(08) 05h00 : Le chemin se fait plus plat, et passe entre le Lac Estagnol et le Lac Nère.

(09) 06h00 : Arrivée au Lac Blanc. Les berges offrent de bons emplacement de bivouac.

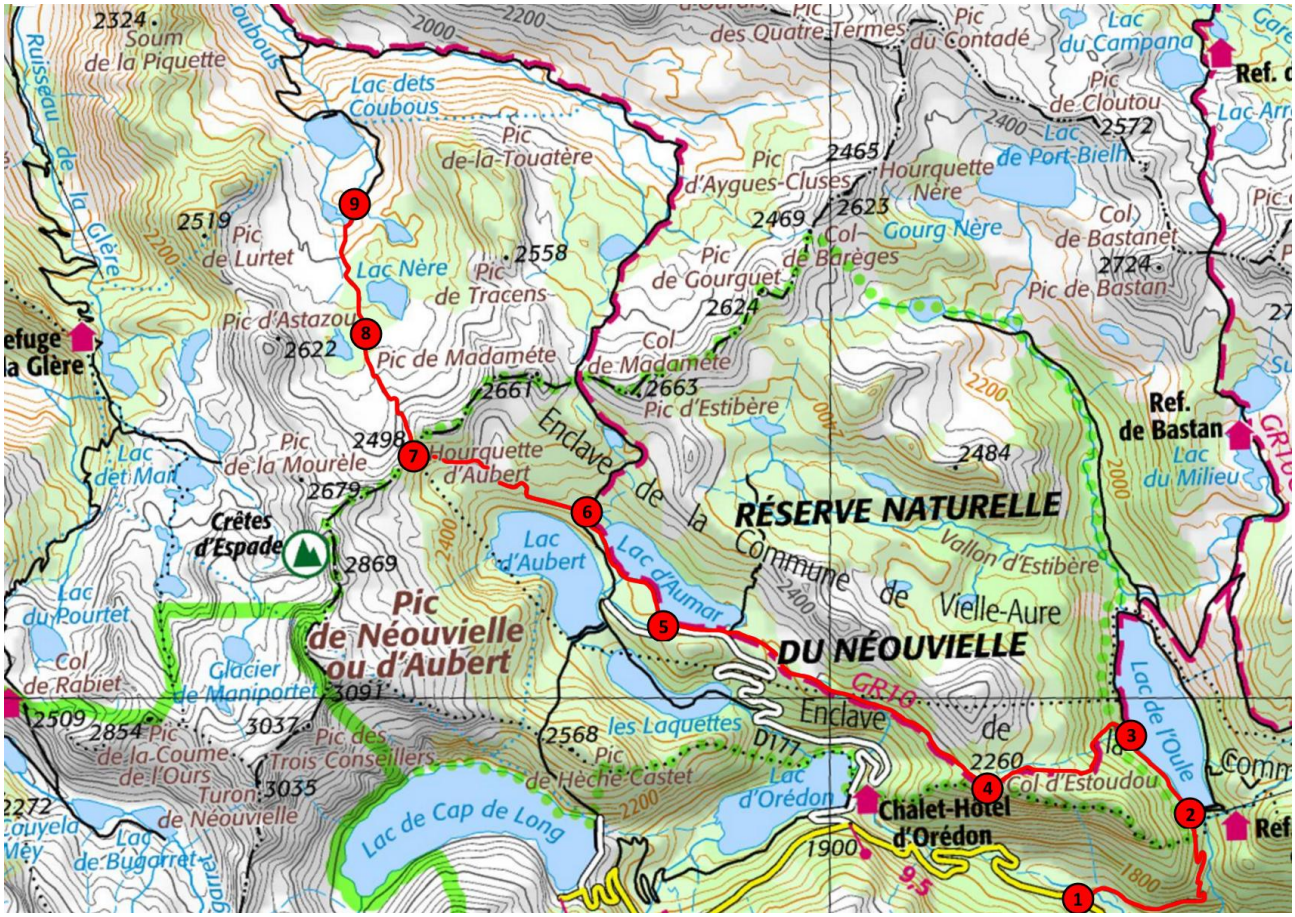

Tour du Néouvielle – Jour 2

Dénivelée : +900m -750m
Durée : 5h
Départ : Lac Blanc (2100m)
Arrivée : Refuge de Bastan (2250m)

(01) 00h00 : Départ du Lac Blanc en suivant le sentier qui descend en direction du Lac Dets Coubous et son barrage.

(02) 00h30 : Arrivée au Lac Dets Coubous. Traverser le barrage, puis prendre à droite après la cabane le sentier qui descend dans la vallée.

(03) 01h15 : Le chemin rejoint le GR10 (1740m), qu'il faut emprunter vers la droite pour remonter la vallée d'Aygues-Cluses.

(04) 02h30 : L'ascension facile de la vallée aboutit sur la cabane d'Aygues-Cluses. Une source d'eau est disponible, marquée par une perche de l'autre côté du lac bordant la cabane.
Depuis la cabane, quitter le GR10 qui part vers Madamète et prendre le sentier qui monte vers le Lac d'Agalops. Contourner le lac par le sud puis monter doucement dans le vallon.
Le sentier devient plus raide à l'approche de la hourquette, bien visible au fond du vallon.

(05) 03h15 : Arrivée à la Hourquette Nère (2465m). Descendre en direction du Lac de Port-Bielh en laissant les sentiers qui descendent sur le Lac Nère et les laquets de Port-Bielh.

(06) 03h45 : Arrivée au Lac de Port-Bielh. De là, rejoindre la Cabane de Coste-Oueillière (2100m) en contrebas, puis remonter vers l'ouest en direction des deux lacs de Bastanet.

(07) 04h30 : Après avoir longé les deux lacs, le chemin monte raide à travers une sapinière jusqu'à atteindre une crête. Suivre le chemin qui rejoint très rapidement le GR10, qui descend du Col de Bastanet.

(08) 05h00 : Arrivée au Refuge de Bastan (2250m) après avoir dépassé le Lac Supérieur.

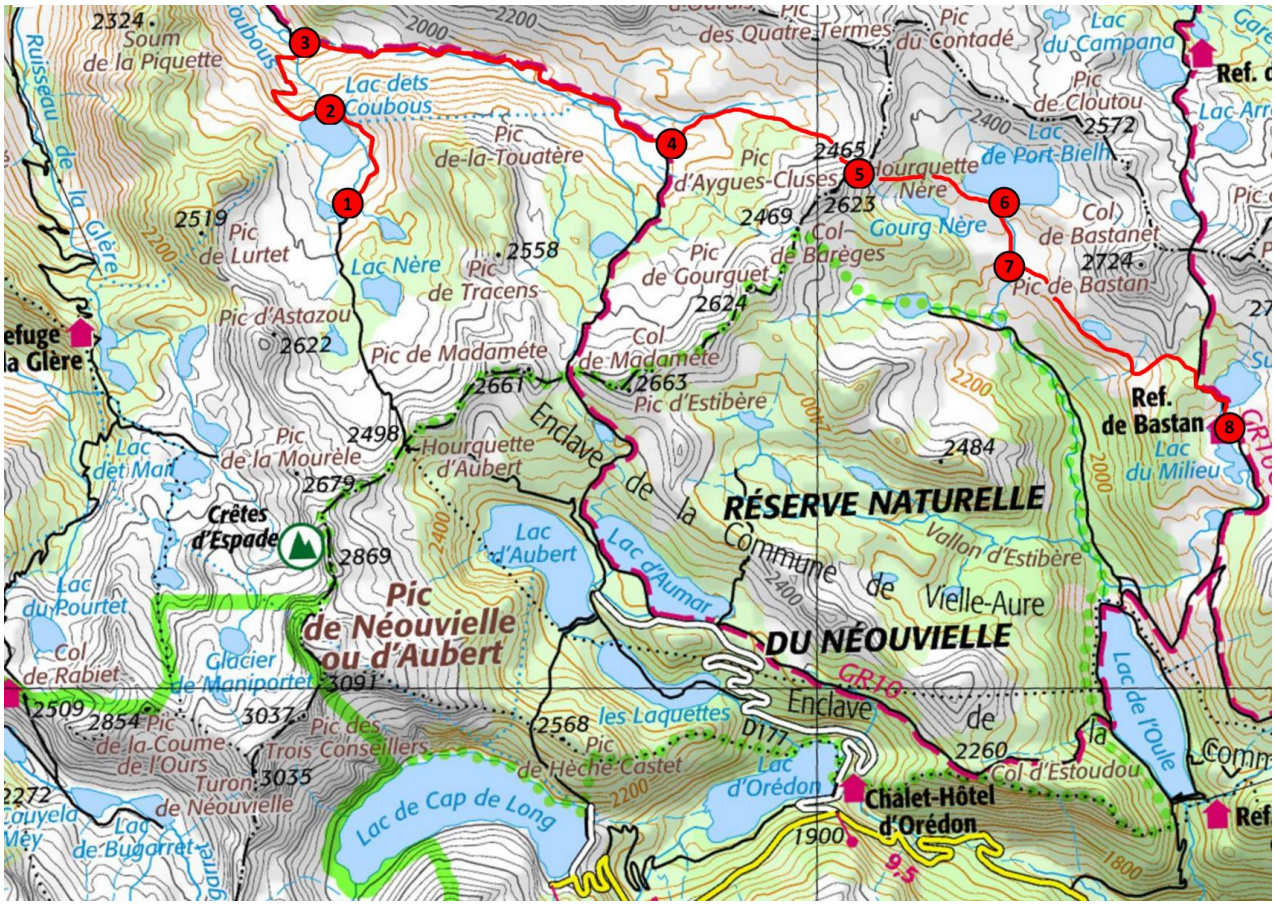

Tour du Néouvielle – Jour 3

Dénivelée : -650m
Durée : 2h
Départ : Refuge de Bastan (2250m)
Arrivée : Parking d'Artigusse (1600m)

(01) 00h00 : Départ du Refuge de Bastan en suivant le GR10 qui redescend vers le Lac de l'Oule.

(02) 00h30 : Après avoir passé les Lacs du Milieu et le Lac Inférieur, le GR 10 se scinde en deux. Bien suivre le sentier qui descend et laisser l'autre continuer à flanc de montagne en direction du Col de Portet.

(03) 00h45 : Passer à proximité de la Cabane de Bastan, et entamer la descente du grand lacet en direction du Lac de l'Oule.

(04) 01h15 : Le sentier rejoint le Lac de l'Oule par son extrémité nord. Prendre le chemin qui coutourne le lac par l'est pour rejoindre le barrage, puis reprendre le sentier emprunté à l'aller.
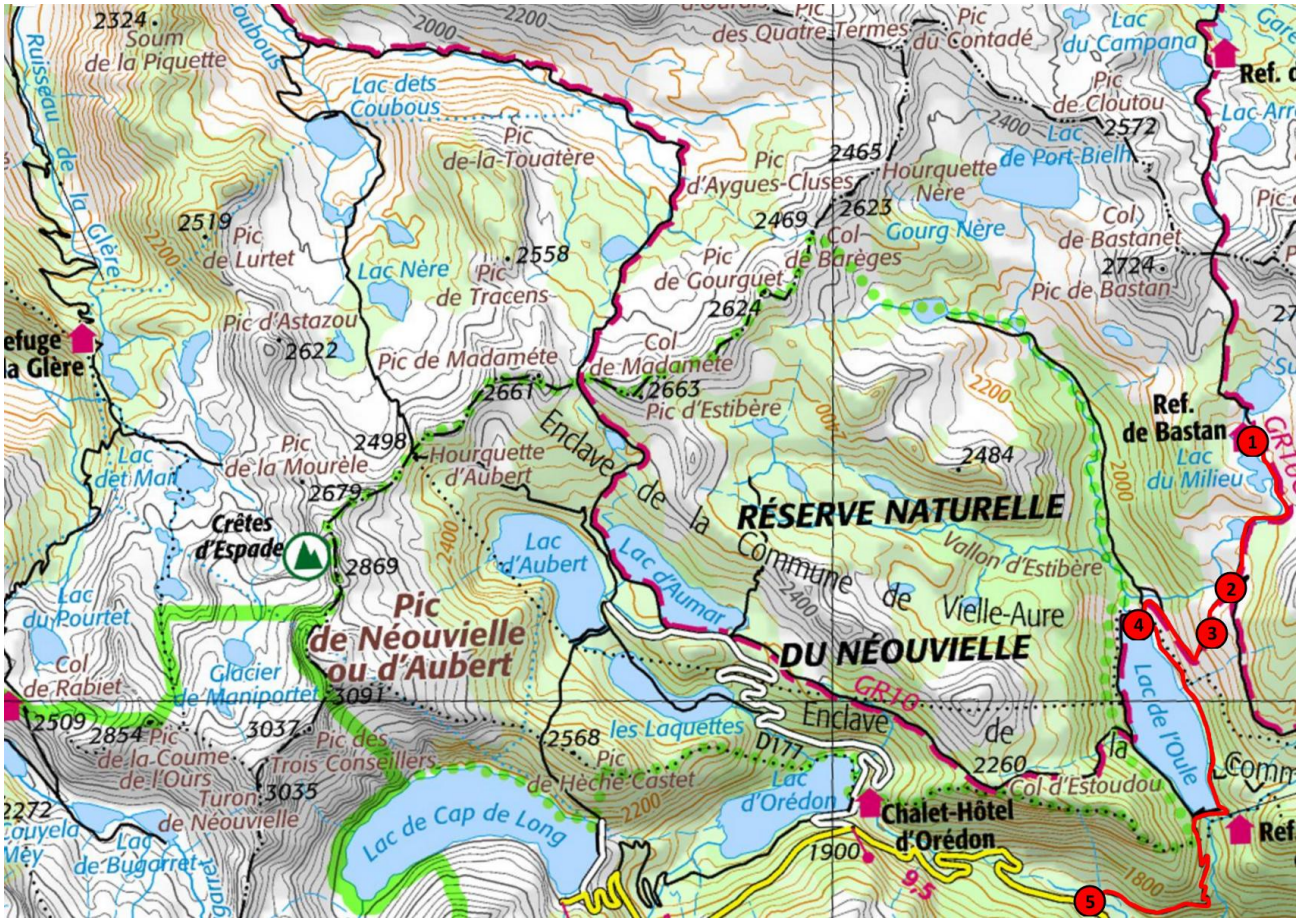
(05) 02h00 : Retour au parking.